

ATLANTIQUE

MARRES TRAI


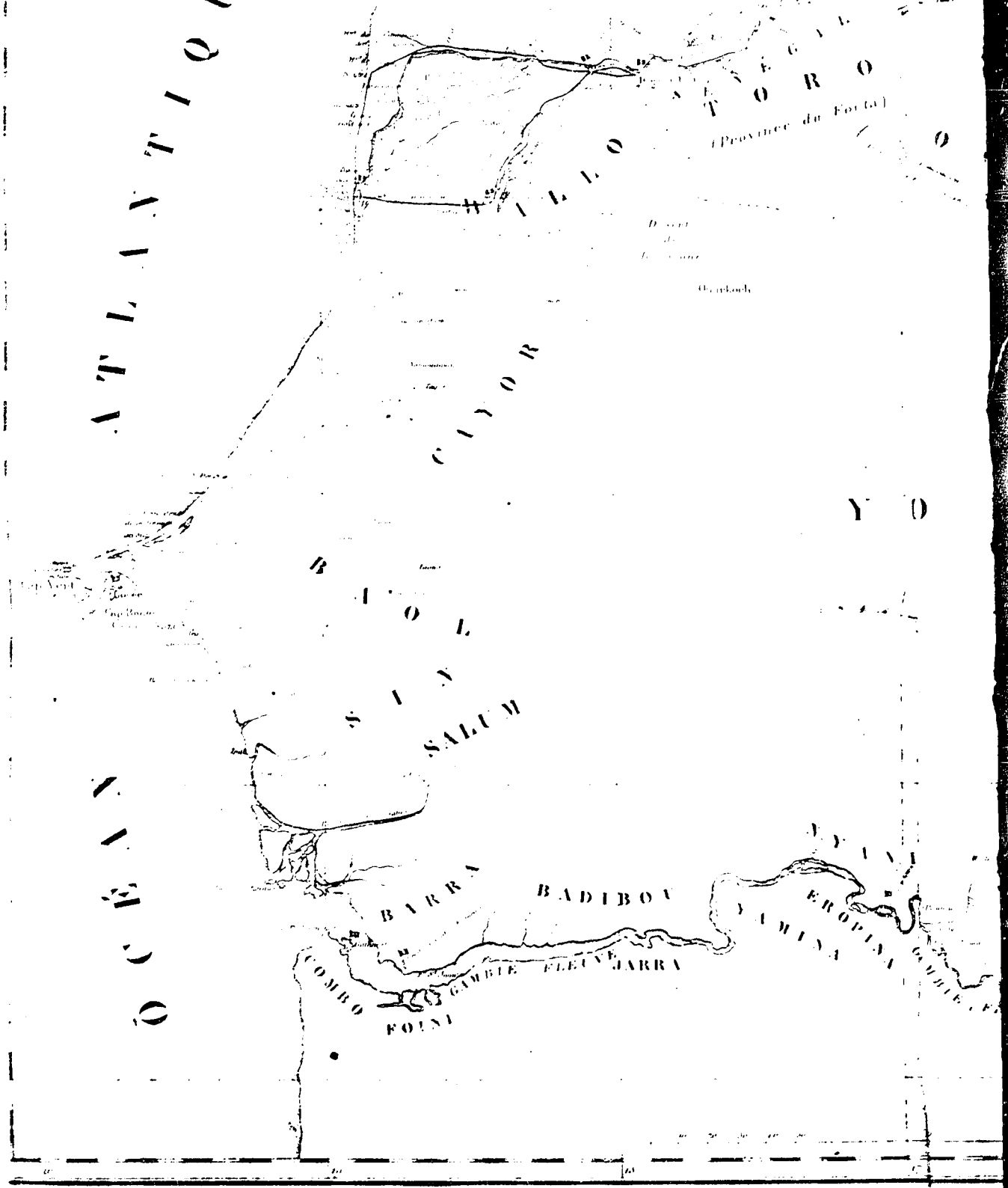

OCCÉAN

COMBO
FOINI
GARRIE
BARRA
SALUM
BADIBOU
YAWINA
EROPINI
GARRIE

HILLO
TORO

Y O

ATLANTIQUE



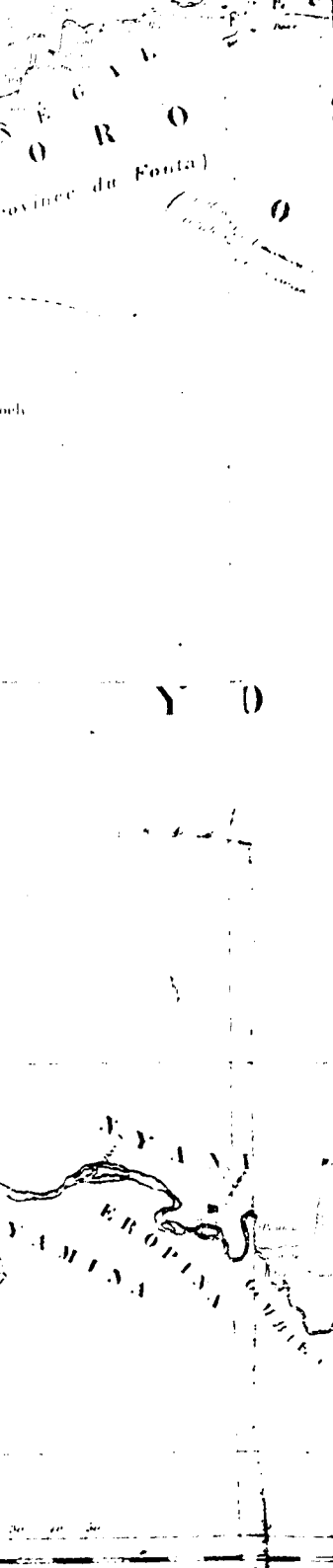
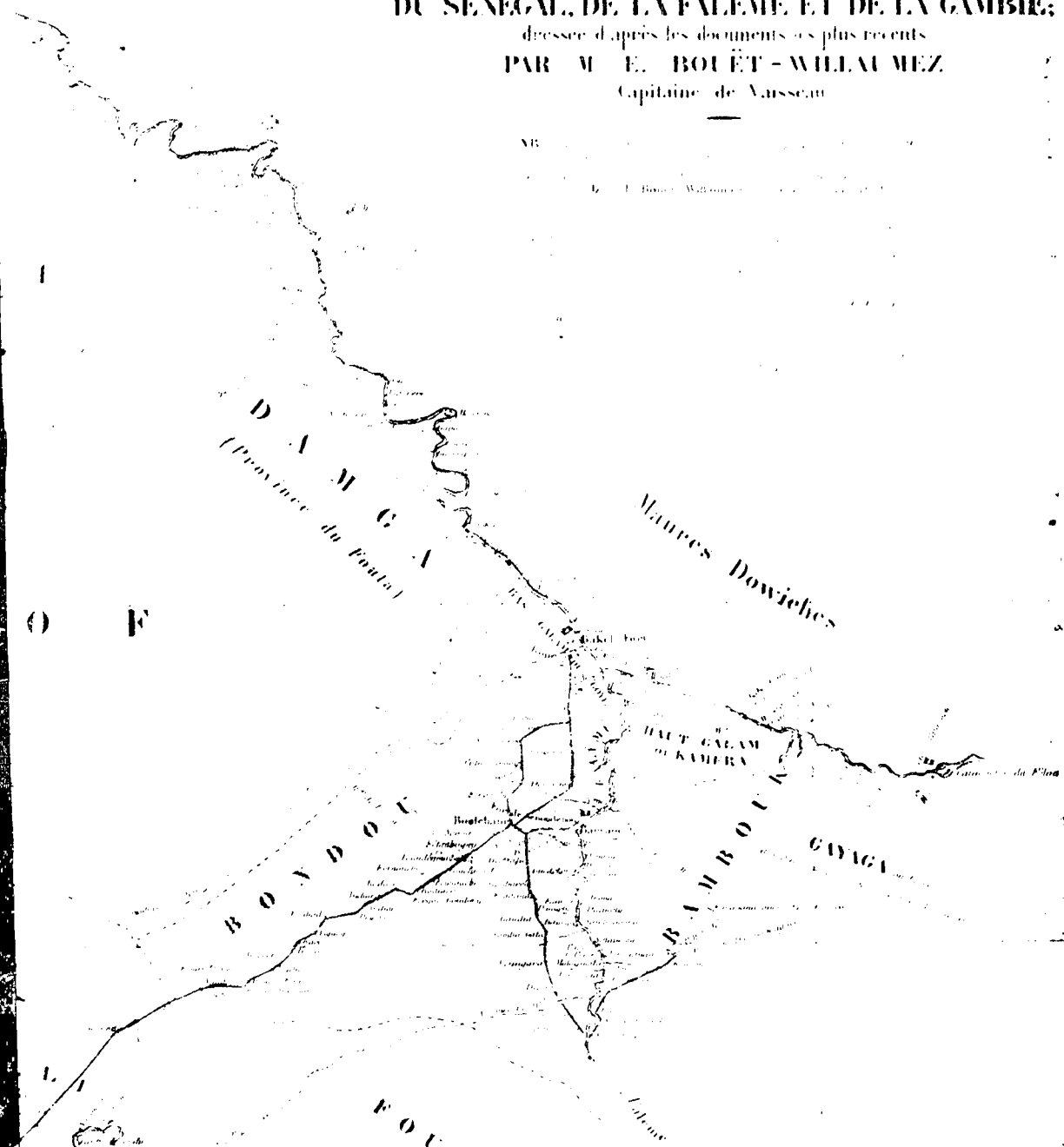
SAHARA ou GRAND DÉSERT

CARTE
DU COURS
DU SÉNÉGAL, DE LA FALÉMÉ ET DE LA GAMBIE;


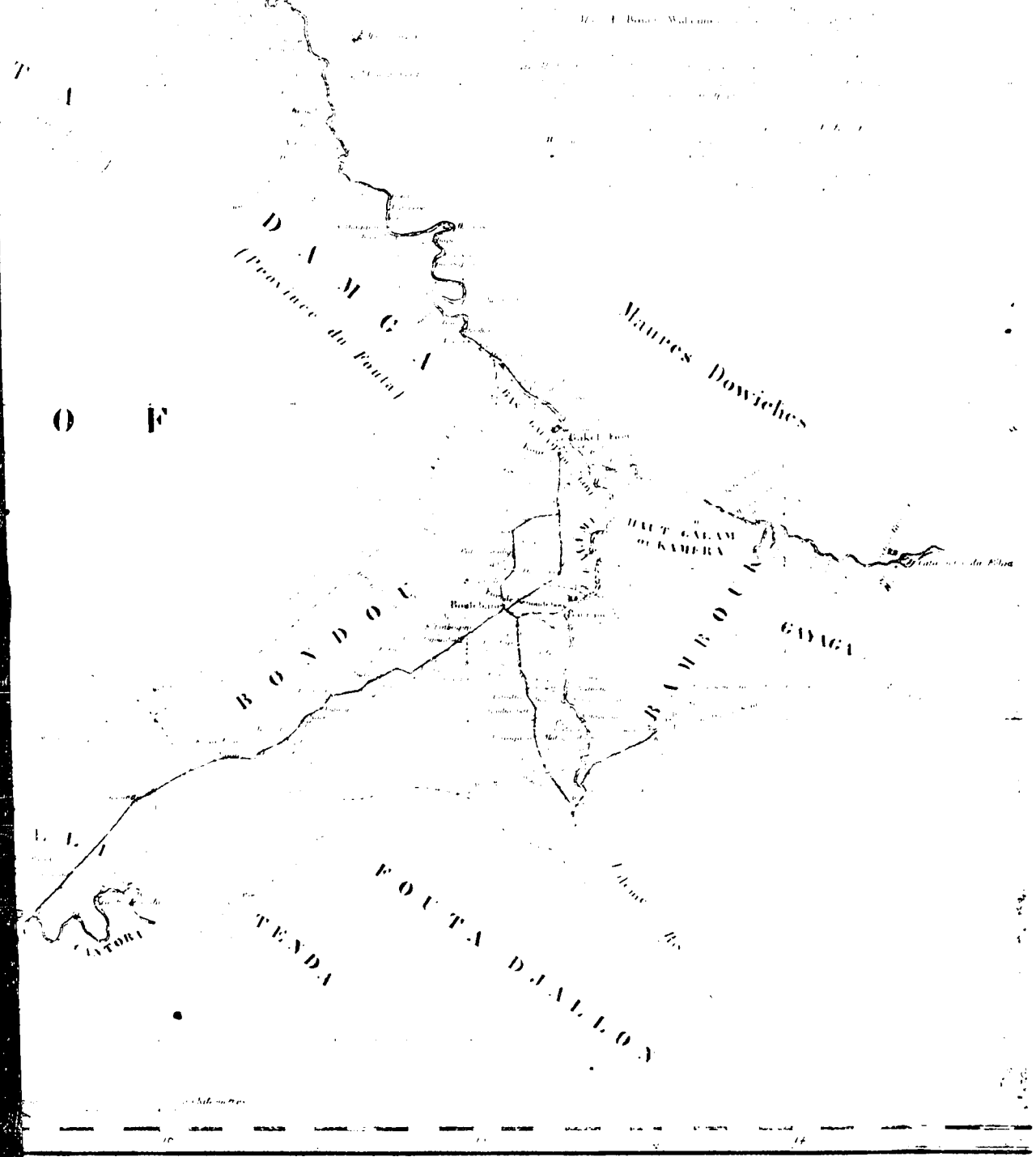
dressée d'après les documents les plus récents
PAR M. E. BOUËT-WILLAUMEZ
Capitaine de Vaisseau

Paris, chez M. Moitteux, Libraire, Palais National, ci-devant des Arts, ci-après des Beaux-Arts, ci-devant de la Liberté, ci-après de la République, ci-devant de la Nation, ci-après de la Loi, ci-devant de la Constitution, ci-après de la République, ci-devant de la Nation, ci-après de la Loi, ci-devant de la Constitution, ci-après de la République.

Paris, chez M. Moitteux, Libraire, Palais National, ci-devant des Arts, ci-après des Beaux-Arts, ci-devant de la Liberté, ci-après de la République, ci-devant de la Nation, ci-après de la Loi, ci-devant de la Constitution, ci-après de la République.

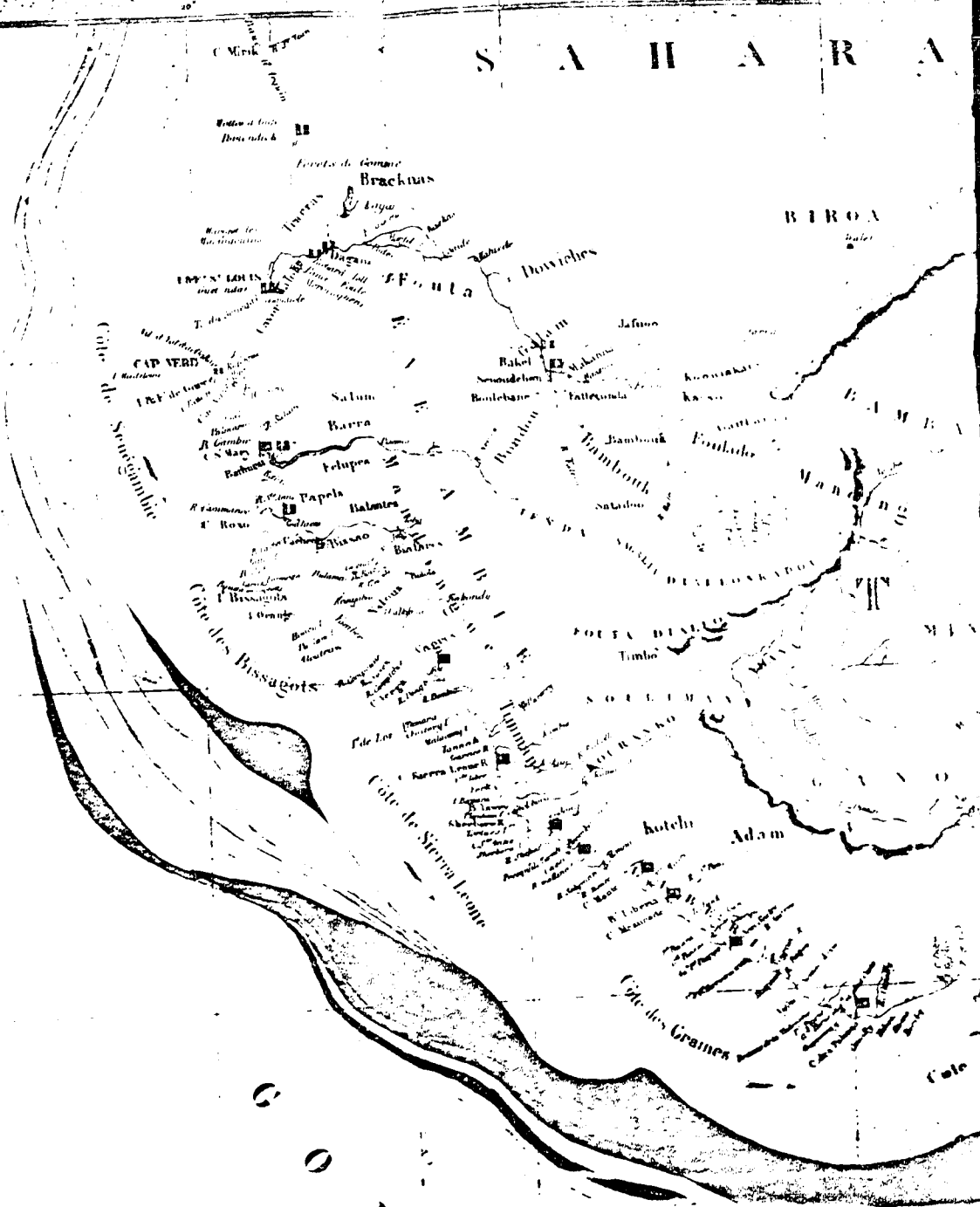


GAMBIE;



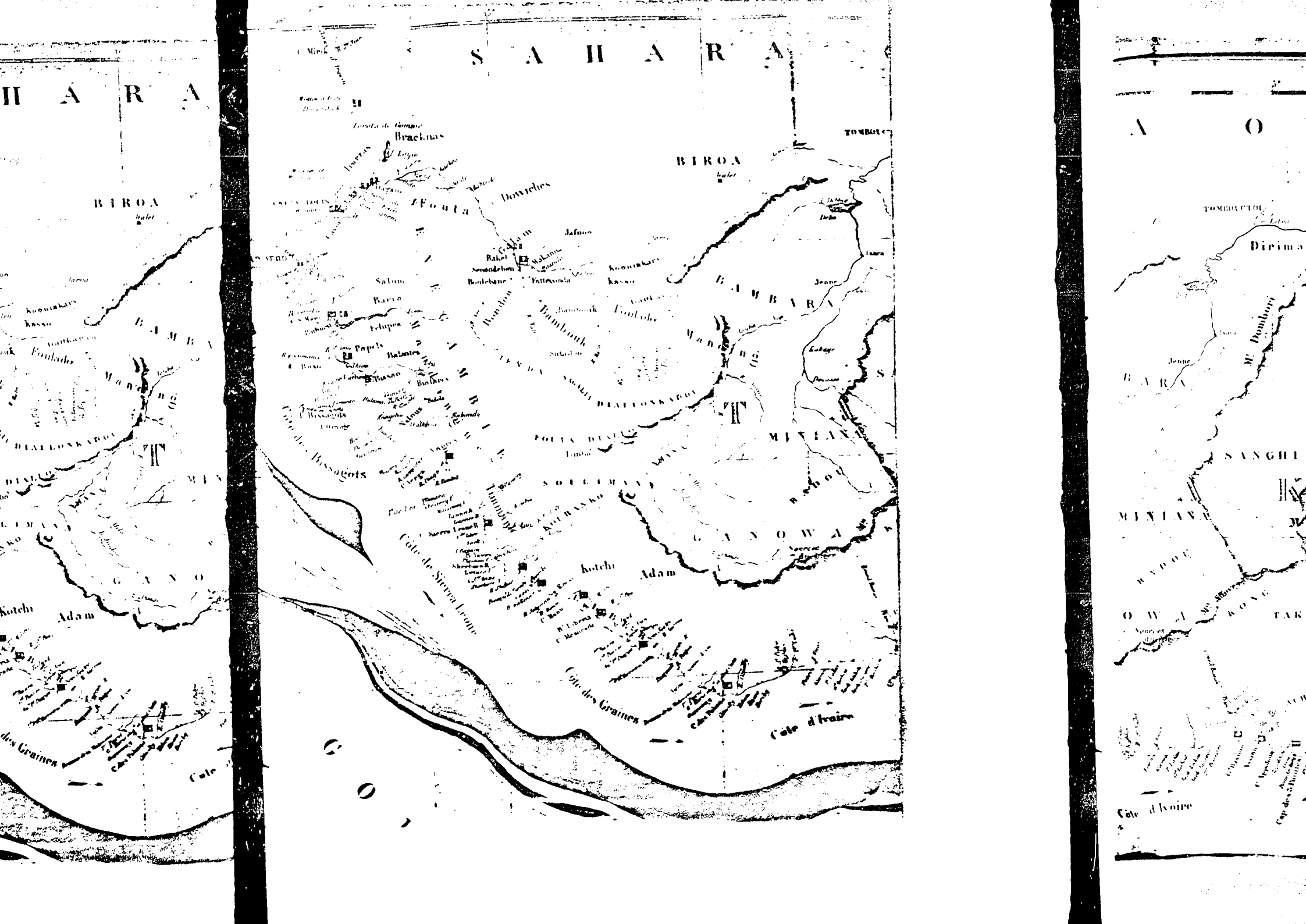
L'Atl. de l'Est

S A H A R A



Le Plateau de l'Atlas

Carte de Thier



II A R A

S A H A R A

A O

BIROA

BIROA

TOMBUC

TOMBUCTOU

Dirima

BAMBARA

BAMBARA

BARA

SANGHE

DEALONKADOU

FOUTA DJALLONKADOU

MIXIAN

MIXIAN

DEALONKADOU

SOULEMAN

GANO

WEDOU

Kotchi

Kotchi

Adam

O W I

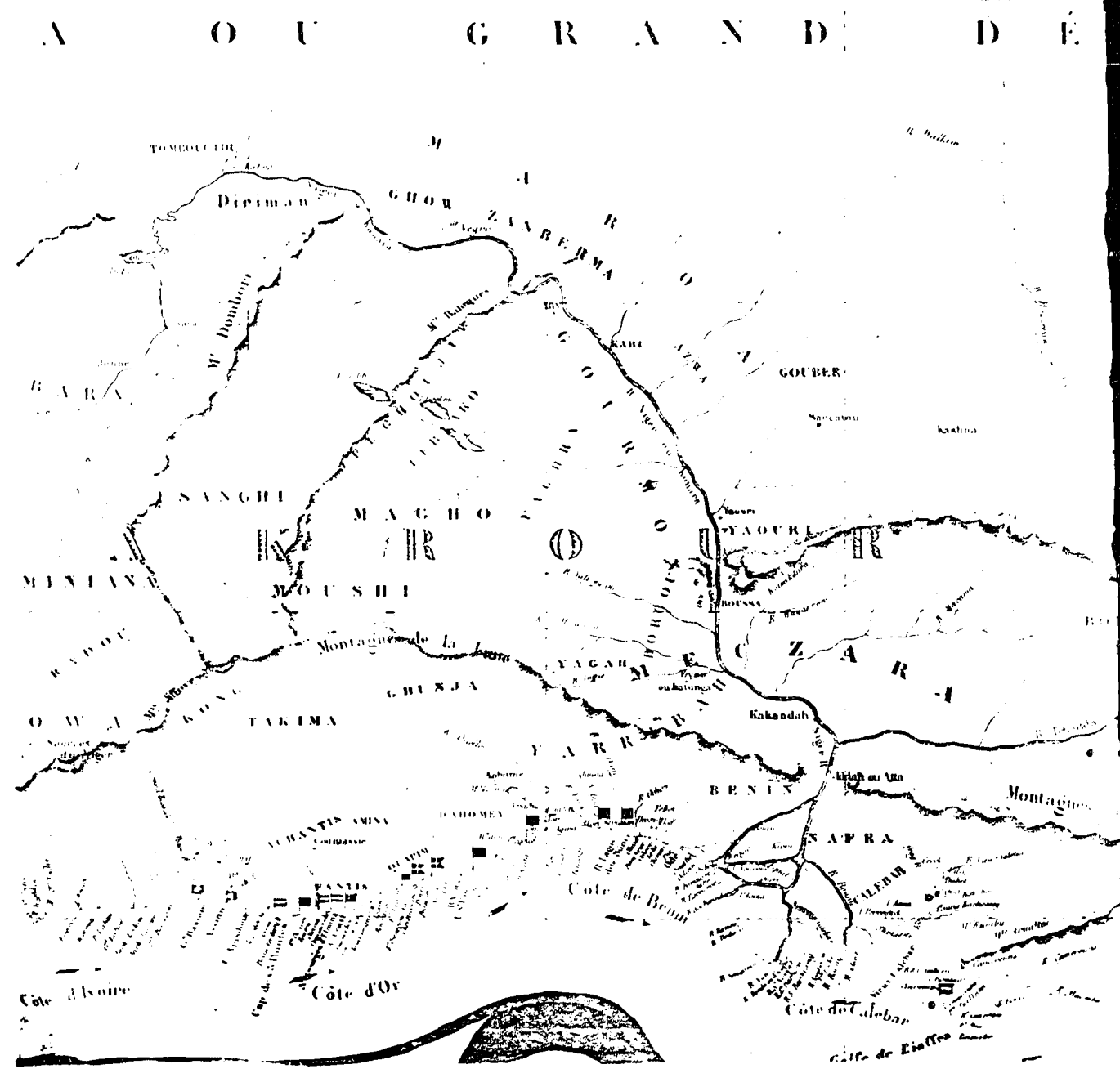
des Graines

Cote des Graines

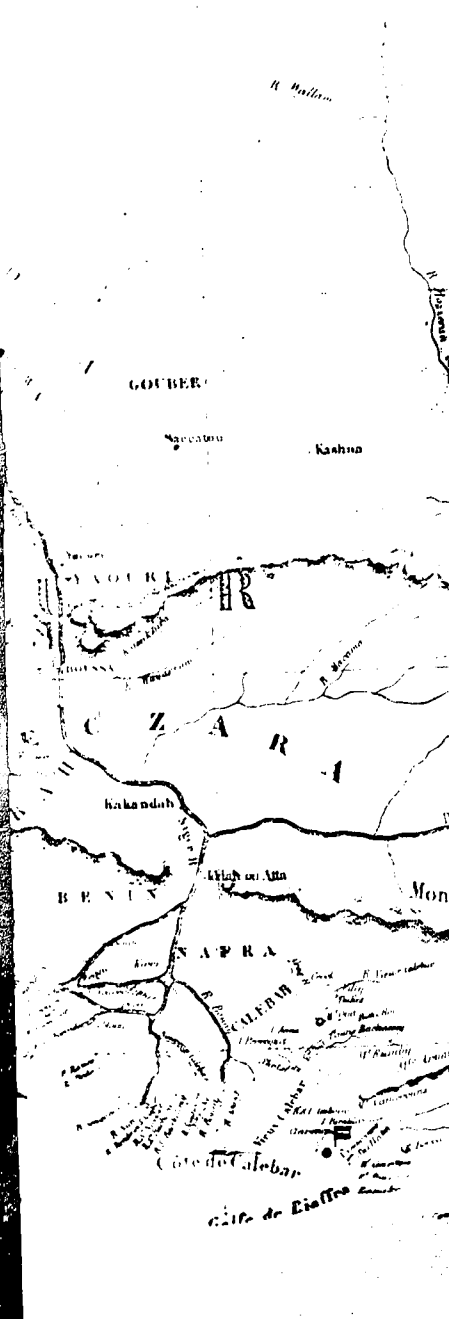
Cote d'Ivoire

Cote d'Ivoire

A O U G R A N D É

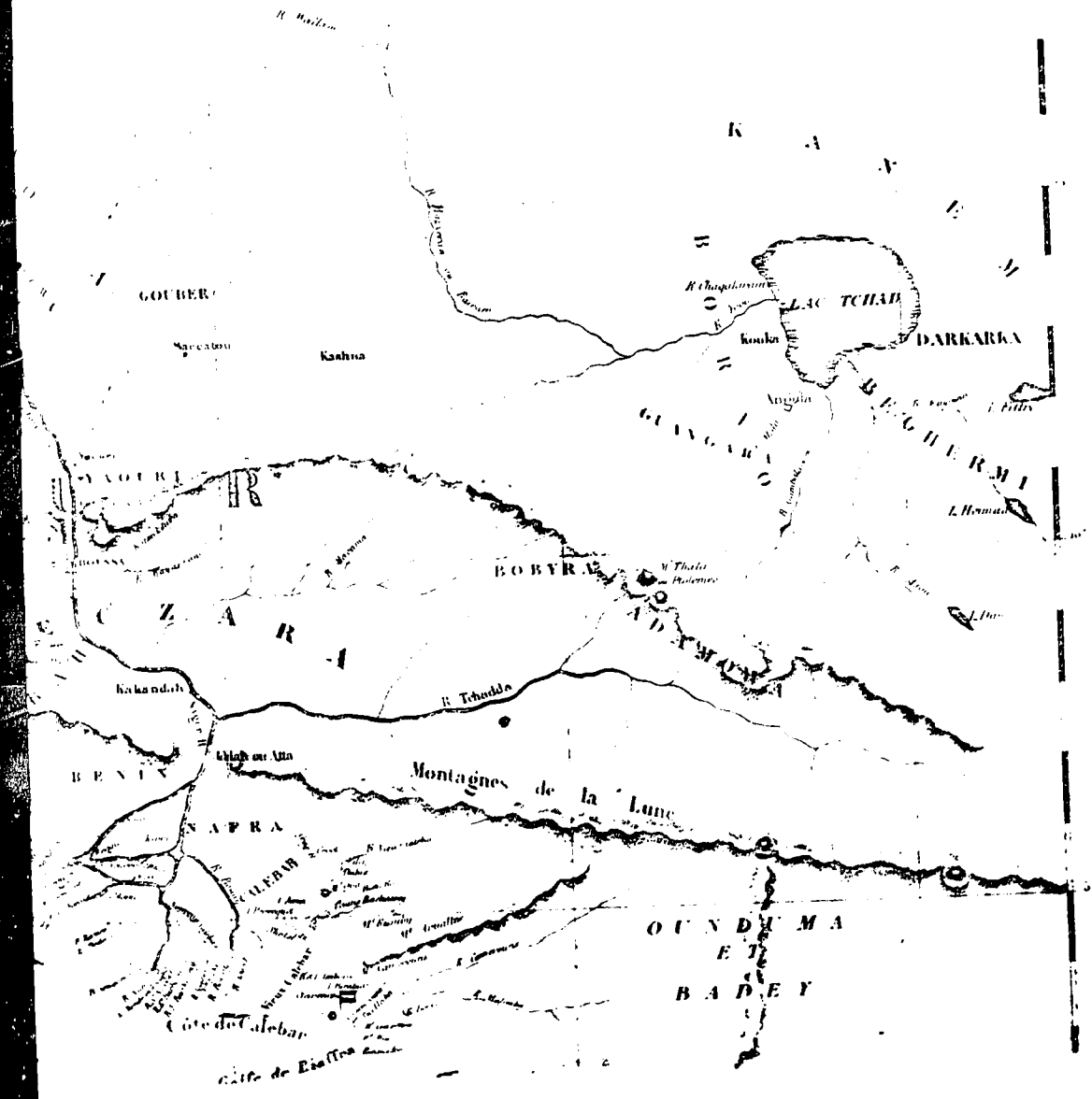



N D D



N D É S E R T

D É



DES C

par Y

Les pavil
quelles ont
Les pavill
Les bandes
sur les frac

La direction
la direction de
plus habitée
de Guinée

CARTE D'É DES CÔTES OCCIDENTALES D'AFRIQUE

Dressée d'après les documents les plus récents,
par M.^r E. BOUËT-WILLAUMEZ, Capitaine de Vaisseau,

1848.

AVERTISSEMENT.

Les pavillons des diverses puissances Européennes flottent sur les établissements principaux qu'elles ont fondés aux côtes d'Afrique.

Les pavillons noirs flottent sur les principaux foyers de traite de noirs.

Les bandes colorées représentent approximativement les produits commerciaux qui se traitent sur les fractions de côtes en regard desquelles on les a dessinées.

- | | | | |
|---|-----------------------------|---|----------------------------------|
| — | Oren poudre ou en lingots | ■ | Bois de Tenture et d'Ebénisterie |
| — | Gomme du Sénégal | ■ | Bois de Construction |
| — | Gomme Copale | — | La Cire |
| — | Huile de Palme | — | L'Ivoire |
| — | Cuir | — | L'Oraille |
| — | Graines, Gomme Riz, Maïs et | — | La Traite des noirs |
| — | Pistaches ou Arachides | | |

CA
CÔTES OCCID

Dressée d'après les
M.^r E. BOUËT-WIL

AVEC

indiquées des diverses puissances
sont fondés aux côtes d'Afrique
et leurs noirs flottent sur les princip
bandes colorées représentent approxime
fractions de côtes en regard desquel

Oren poudre

Gomme du

Gomme Cop

Huile de Pa

Cuir

Graines, Com

Pistaches ou

E D E
TALES D'AFRIQUE

ents les plus récents,
EZ, Capitaine de Vaisseau,

CARTE D E
CÔTES OCCIDENTALES D'AFRIQUE

Dressée d'après les documents les plus récents,
M^r E. BOUËT-WILLAUMEZ, Capitaine de Vaisseau,

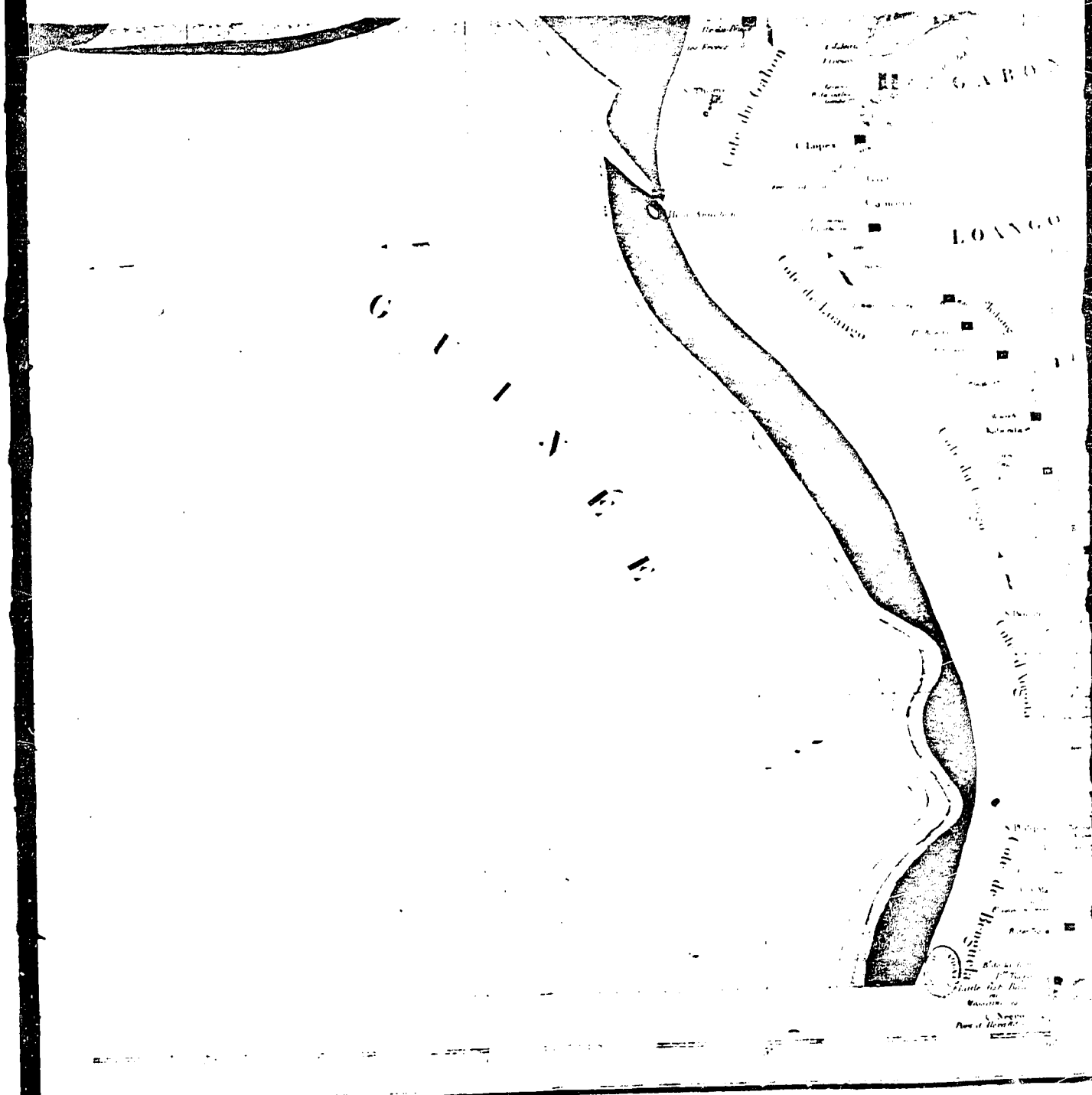
1848.

AVERTISSEMENT

Les principales puissances européennes flottent sur les établissements principaux
ont fondés aux côtes d'Afrique
Les trois noirs flottent sur les principaux foyers de traite de noirs
Les bandes colorées représentent approximativement les produits commerciaux qui se traitent
fraction de côtes en regard desquelles on les a dessinées

AVERTISSEMENT.
Les principales puissances européennes flottent sur les établissements principaux
ont fondés aux côtes d'Afrique
Les trois noirs flottent sur les principaux foyers de traite de noirs
Les bandes colorées représentent approximativement les produits commerciaux qui se traitent
fraction de côtes en regard desquelles on les a dessinées

- | | | | |
|---|--------------------------------|---|----------------------------------|
| — | Or en poudre ou en lingots | ■ | Bois de Tenture et d'Ebénisterie |
| — | Gomme du Sénégal | ■ | Bois de Construction |
| — | Gomme Copale | ■ | La Cire |
| — | Huile de Palme | ■ | L'Ivoire |
| — | Cuir | ■ | L'Orseille |
| — | Graines, Comme Riz, Maïs, etc. | ■ | La Traite des noirs |
| — | Pistaches ou Arachides | | |



C
O
N
G
O

GABON

LOANGO

Etat de Benguela

Carte de la Riviere du Congo
par M. de la Roche
Paris 1718



